



**SCT**  
Secretaría de Comunicaciones  
y Transportes

## TRANSPORTE METROPOLITANO "POMOCA", S.A. DE C.V.

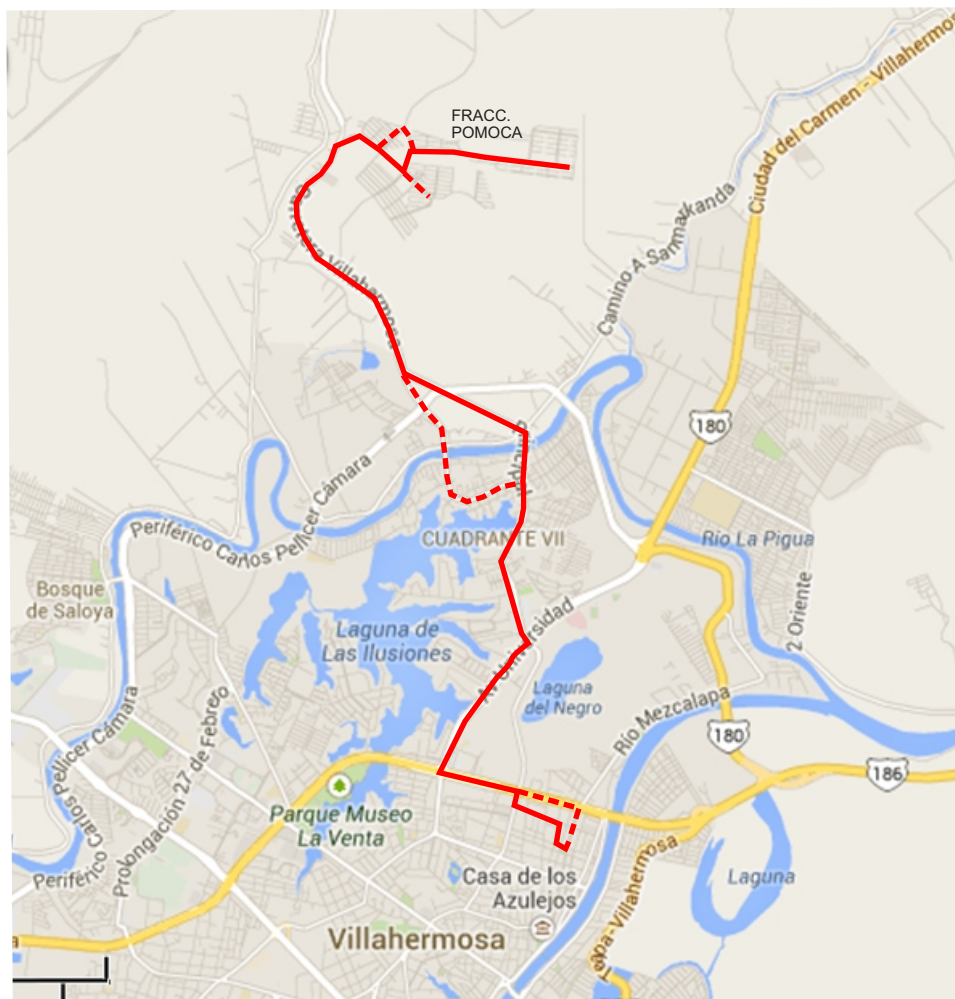
**METRO**  
TRANS  
POLITANO

**D.G.T.O.**

Dirección General Técnica  
y Operativa



VILLAHERMOSA - MERCADO JOSÉ MARÍA PINO SUÁREZ -  
FRACCIONAMIENTO "POMOCA"





### SENTIDO: CENTRO - PERIFERIA

VILLAHERMOSA  
MERCADO JOSÉ MARÍA PINO SUÁREZ  
FRANCISCO I. MADERO  
LINO MERINO  
VENUSTIANO CARRANZA  
HNOS. BASTAR ZOZAYA  
AV. FRANCISCO JAVIER MINA  
BLVD. ADOLFO RUIZ CORTINES  
AV. UNIVERSIDAD  
CALLE 1RA. CERRADA DE UNIVERSIDAD  
AV. PROF. RAMÓN MENDOZA HERRERA  
CALLE MAXIMINIO PÉREZ FRÍAS  
PUENTE TIERRA COLORADA II  
CARRETERA A NACAJUCA  
ENTRADA AL FRACCIONAMIENTO POMOCA  
AV. DE LOS TAMBORILEROS  
PASEO DEL CORRALILLO  
CALLE EL POPISTE  
CALLE LOS MANGLARES  
BASE DE INICIO Y CIERRE DE CIRCUITO

### SENTIDO: PERIFERIA - CENTRO

FRACCIONAMIENTO "POMOCA"  
BASE DE INICIO Y CIERRE DE CIRCUITO  
AV. SAMARKANDA  
AV. POMOCA  
AV. DEL SURESTE  
AV. SAMARKANDA  
CARRETERA A VILLAHERMOSA  
CIUDAD DE VILLAHERMOSA  
PUENTE TIERRA COLORADA 1  
AV. FRANCISCO TRUJILLO GURRÍA  
AV. PROF. RAMÓN MENDOZA HERRERA  
AV. UNIVERSIDAD  
BLVD. ADOLFO RUIZ CORTINES  
MERCADO JOSÉ MARÍA PINO SUÁREZ  
AV. FRANCISCO I. MADERO

SIMBOLOGÍA:

-  CENTRO - PERIFERIA
-  PERIFERIA - CENTRO

VILLAHERMOSA TABASCO MARZO 2014