

ACUERDO

LIC. MANUEL GURRIA ORDOÑEZ, GOBERNADOR SUSTITUTO DEL ESTADO LIBRE Y SOBERANO DE TABASCO EN EJERCICIO DE LAS FACULTADES QUE ME CONFIEREN LOS ARTICULOS 51 FRACCION I DE LA CONSTITUCION POLITICA DEL ESTADO, 8º DE LA LEY ORGANICA DEL PODER EJECUTIVO DEL ESTADO Y LOS ARTICULOS 46, 48 FRACCION II, 52, 55, 57 Y 59 DE LA LEY DEL EQUILIBRIO ECOLOGICO Y LA PROTECCION AL AMBIENTE DEL ESTADO DE TABASCO; Y

CONSIDERANDO:

- PRIMERO: Que el adecuado aprovechamiento de los elementos naturales y la conservación del entorno ecológico de los asentamientos humanos, son elementos fundamentales para elevar la calidad de vida de la población.
- SEGUNDO: Que el acelerado proceso de urbanización desarrollado en el Municipio de Centro, ha repercutido especialmente en la Ciudad de Villahermosa, debido fundamentalmente al desmedido crecimiento poblacional por ser la Capital del Estado, lo que originó el desplazamiento de los ecosistemas naturales, por lo que es indispensable preservar el Equilibrio Ecológico y Áreas Naturales de la misma.
- TERCERO: Que es deber del Ejecutivo del Estado, cuidar y conservar los ecosistemas y recursos naturales, cuyas acciones de preservación y restauración son de indiscutible interés público, por lo que se hace impostergable proteger áreas de la Ciudad de Villahermosa, que aún mantienen sus condiciones naturales o que se encuentran en proceso de deterioro, para que funcionen como contenedoras y reguladoras del crecimiento urbano, que protejan el adecuado equilibrio ecológico en beneficio de la población presente y futura.
- CUARTO: Que en base a los estudios técnicos realizados por el Gobierno del Estado, a través de la Secretaría de Comunicaciones, Asentamientos y Obras Públicas, se desprende que se requiere una superficie total de 259-27-30 Has, para el establecimiento de un Área Natural Protegida, con la categoría de Reserva Ecológica en la Ciudad de Villahermosa, que incluye al Vaso Lagunar (Cota NAMO -- 6.40 mts.) y su zona de protección (10 mts.) de la Laguna de las Ilusiones, cuya delimitación se prevee en el plano oficial que obra en la SCAOP, y su descripción topográfica analítica se encuentra como un anexo al presente acuerdo.
- Cabe agregar que el polígono de la demarcación de la Reserva, se inicia en el vértice 1, cuya localización geográfica es latitud Norte 17°59'31.9" y longitud Oeste 92°56'14.7", ubicado sobre la calle Lagos, aldaña al Vaso Cencall.
- QUINTO: Que el Ejecutivo a mi cargo, ha determinado procedente sujetar esta zona de jurisdicción al régimen de Área Natural Protegida, con el carácter de "Reserva Ecológica".
- En consecuencia, he tenido a bien emitir el siguiente:

ACUERDO:

ARTICULO PRIMERO: Por ser de orden e interés público, se declara Área Natural Protegida clasificada como Reserva Ecológica, la señalada en el Considerando Cuarto, con superficie de 259-27-30 Has., con la descripción topográfica analítica indicada que se denominará Reserva Ecológica "Laguna de las Ilusiones", la cual se encuentra ubicada en el Municipio de Centro.

ARTICULO SEGUNDO: La superficie comprendida en la Reserva Ecológica "Laguna de las Ilusiones", será destinada a la protección, conservación y restauración de los ecosistemas naturales del Estado, con la finalidad de brindar espacios para la recreación, educación, aprovechamiento e investigación ecológica.

ARTICULO

TERCERO: Dentro de la Reserva Ecológica Laguna de las Ilusiones, se establece una zona lagunar con una superficie de 229-31-85 Has., que comprende la totalidad del Vaso Lagunar, cuyo límite es la cota -- 6.40 mts. de altitud, sobre el nivel del mar y cuya descripción topográfica analítica, se incluye en el anexo del presente acuerdo.

ARTICULO

CUARTO: Dentro de la citada Reserva, se establece una zona de protección del Vaso Lagunar, con una superficie de 29-95-45 Has., que comprenden de una envolvente de 10 mts. a partir de la cota 6.40 mts. hasta el límite de la Reserva.

ARTICULO

QUINTO: La organización, administración, acondicionamiento, conservación, manejo, fomento, vigilancia y debido aprovechamiento de esta Reserva Ecológica, quedan a cargo de la Secretaría de Comunicaciones, Asentamientos y Obras Públicas, en coordinación con el Ayuntamiento de Centro, conforme a sus atribuciones correspondientes.

ARTICULO

SEXTO: El Gobierno del Estado gestionará ante las dependencias competentes de la Administración Pública Federal, la celebración de Acuerdos de Coordinación para el efecto de que se declare:

- I. La veda indefinida de aprovechamiento de la flora silvestre, de tal manera que se prohíba en todo tiempo colectar, cortar, extraer o destruir cualquier espécimen de flora silvestre, dentro de los límites de esta Área Natural Protegida.
- II. La veda total de caza y captura de fauna silvestre en el área, prohibiéndose en todo tiempo cazar, pescar, capturar o realizar cualquier acto que lesione la vida o la integridad de la misma, en la citada zona.

ARTICULO

SEPTIMO: Los propietarios colindantes y concesionarios de la zona de protección ubicados en la Reserva Ecológica, "Laguna de las Ilusiones", están obligados a la conservación y cuidado del área, conforme a las disposiciones que al efecto emita la Secretaría de Comunicaciones, Asentamientos y Obras Públicas y el H. Ayuntamiento, conforme a sus atribuciones correspondientes.

ARTICULO

OCTAVO: Todo proyecto de obra o acción pública o privada que se pretenda realizar dentro de la Reserva Ecológica "Laguna de las Ilusiones", deberá contar con autorización expresa de la Secretaría de Comunicaciones, Asentamientos y Obras Públicas, ya que solo se autorizará la ejecución de las obras que sean estrictamente necesarias para su acondicionamiento, restauración, conservación y desarrollo.

ARTICULO

NOVENO: A efecto de proteger el ecosistema de las actividades antropogénicas, queda estrictamente prohibido el establecimiento de nuevos asentamientos humanos en esta Reserva.

ARTICULO

DECIMO: El Ejecutivo Estatal, por conducto de la Secretaría de Comunicaciones, Asentamientos y Obras Públicas, podrá celebrar acuerdos de Coordinación y Concertación con Dependencias de la Administración Pública Federal y Estatal, con el Ayuntamiento del Municipio de Centro y con los Sectores Social y Privado, para asegurar la Protección de los Ecosistemas y propiciar el desarrollo integral de la Reserva.

ARTICULO

DECIMO

PRIMERO: Todos los actos, convenios y contratos relativos a la propiedad, posesión o cualquier otro derecho, relacionados con bienes inmuebles, ubicados en esta zona, deberán hacer referencia a la presente

te declaratoria, señalando sus datos de inscripción en los registros respectivos.

Los Notarios Públicos solo podrán autorizar los actos, convenios o contratos en los que intervengan, cuando se cumpla con lo dispuesto en este Artículo.

ARTICULO

DECIMO

SEGUNDO: El Gobierno del Estado, elaborará en un plazo no mayor de 365 días a partir de la publicación del presente acuerdo, a través de la Secretaría de Comunicaciones, Asentamientos y Obras Públicas, el Programa de Manejo de la Reserva Ecológica, que una vez aprobado y publicado en el Periódico Oficial, será de observancia general y cumplimiento obligatorio. Dicho programa deberá contener:

- I. La descripción de las características físicas, biológicas, sociales y culturales del Area Natural Protegida, cuyo establecimiento o creación se propone, en el contexto Estatal.
- II. Los programas genéricos a corto, mediano y largo plazo, estableciendo su vinculación con el Sistema Estatal de Planeación Democrática. Dichas acciones comprenderán la investigación, restauración, uso de recursos naturales, extensión, difusión, operación, coordinación, seguimiento y control.
- III. Los objetivos específicos del área; y
- IV. La normatividad Federal, Estatal y Municipal aplicables para el aprovechamiento racional de los recursos naturales, así como aquellas destinadas a la conservación del suelo y del agua y la prevención de su contaminación.

ARTICULO

DECIMO

TERCERO: Las infracciones a lo dispuesto por el presente acuerdo, serán sancionadas en los términos de la Ley del Equilibrio Ecológico y la Protección al Ambiente del Estado de Tabasco y demás disposiciones jurídicas aplicables.


TRANSITORIOS:

PRIMERO: Este acuerdo entrará en vigor al día siguiente de su publicación en el Periódico Oficial del Estado.


SEGUNDO: Notifíquese personalmente a los colindantes y concesionarios de los predios comprendidos en la Reserva Ecológica, en caso de ignorarse sus nombres o domicilios, surta efecto de notificación, la segunda publicación del presente Acuerdo en el Periódico Oficial.

TERCERO: La Secretaría de Comunicaciones, Asentamientos y Obras Públicas, procederá a tramitar la inscripción de la presente declaratoria en el Registro Público de la Propiedad correspondiente, en un plazo no mayor a 90 días contados a partir de la publicación del presente acuerdo en el Periódico Oficial.


Dado en la Residencia del Poder Ejecutivo del Estado, en la Ciudad de Villahermosa, Capital del Estado de Tabasco, a los _____ días del mes de _____ de mil novecientos noventa y cuatro.



LIC. MANUEL GURRIA ORDOÑEZ
GOBERNADOR SUSTITUTO DEL ESTADO



C.P. MANUEL DIAZ RODRIGUEZ
SECRETARIO DE COMUNICACIONES,
ASENTAMIENTOS Y OBRAS PUBLICAS



LIC. ENRIQUE PRIEGO OROPEZA
SECRETARIO DE GOBIERNO

ACUERDO

LIC. MANUEL GURRIA ORDOÑEZ, GOBERNADOR SUSTITUTO DEL ESTADO LIBRE Y SOBERANO DE TABASCO, EN EJERCICIO DE LAS FACULTADES QUE ME CONFIEREN LOS ARTICULOS 51 FRACCION I DE LA CONSTITUCION POLITICA DEL ESTADO; 8o DE LA LEY ORGANICA DEL PODER EJECUTIVO LOCAL; 46, 48 FRACCION II, 52, 55, 57 Y 59 DE LA LEY DEL EQUILIBRIO ECOLOGICO Y LA PROTECCION AL AMBIENTE DEL ESTADO DE TABASCO; Y

CONSIDERANDO:

PRIMERO: Que el adecuado uso de los recursos naturales y la conservación del entorno ecológico es fundamental para lograr el equilibrio entre las actividades productivas, la permanencia de las bellezas naturales y la investigación básica en el campo de la ecología.

SEGUNDO: Que el acelerado proceso de degradación en el municipio de Cárdenas se manifiesta principalmente por la deforestación, consecuencia de las actividades agropecuarias, con lo que se originó el desplazamiento de los ecosistemas de ese municipio.

TERCERO: Que es deber del Ejecutivo del Estado y de los Municipios cuidar y conservar los ecosistemas y recursos naturales, cuya preservación es de indiscutible interés público, por lo que se hace impostergable proteger las áreas que aún mantienen sus condiciones naturales, promoviendo y planeando estrategias que procuren su uso y manejo sustentable.

CUARTO: Que en base a los estudios técnicos y científicos realizados por el Campus Tabasco del Colegio de Postgraduados, en una sección de su propiedad ubicada en el Km. 21 de la Carretera Cárdenas-Coatzacoalcos, se concluyó que es un área en la que se presenta la Selva Mediana Perennifolia de Canacoite, rara ya en Tabasco, la cual contiene elementos de Flora y Fauna nativa, algunos de ellos en peligro de extinción.

QUINTO: Que en función de los estudios realizados y a solicitud del Campus Tabasco del Colegio de Postgraduados, el Ejecutivo Estatal determinó procedente sujetar esta zona a un régimen de Protección dentro del "Sistema de Areas Naturales Protegidas del Estado de Tabasco", con la categoría de Reserva Ecológica, siendo su descripción topográfica analítica la siguiente:

PUNTO	LATITUD NORTE	LONGITUD OESTE
1	17 59' 50"	93 35' 33"
2	17 59' 21"	93 35' 33"
3	17 59' 21"	93 35' 01"
4	17 59' 05"	93 35' 01"
5	17 59' 05"	93 35' 15"
6	17 59' 00"	93 35' 15"
7	17 59' 00"	93 35' 59"
8	17 59' 05"	93 35' 59"
9	17 59' 09"	93 35' 59"
10	17 59' 09"	93 34' 45"
11	17 59' 02"	93 34' 45"
12	17 59' 16"	93 34' 13"
13	17 59' 51"	93 34' 13"



PERIODICO OFICIAL

ORGANO DEL GOBIERNO CONSTITUCIONAL DEL
ESTADO DE TABASCO.

PUBLICADO BAJO LA DIRECCION DE LA SECRETARIA DE GOBIERNO/
Registrado como correspondencia de segunda clase con fecha
17 de agosto de 1926 DGC Núm. 0010826 Características 11282816

Epoca 6a.	Villahermosa, Tabasco	3 DE MAYO DE 1995	5494
-----------	-----------------------	-------------------	------

ANEXO I

POLIGONO DE DEMARCACION

DEMARCACION DE LA ZONA FEDERAL DE LA LAGUNA DE LAS
ILUSIONES
POLIGONO DE DEMARCACION
Acimut y Distancia Horizontal entre puutos consecutivos.

Estación / Punto Vis.	Azimut	Distancia	Y	X	Estación / Punto Vis.	Azimut	Distancia	Y	X	
1			1989422.123	506581.791	44	45	N13°19'38"W	18.418	1989147.922	506354.288
2	S22°26'20"E	2.938	1989419.407	506582.912	45	46	N 0°50'01"E	26.267	1989174.186	506354.670
3	S30°48'01"E	12.312	1989408.832	506589.217	46	47	N35°24'24"E	15.405	1989186.743	506363.595
4	S20°16'56"E	14.704	1989395.040	506594.314	47	48	N78°06'25"E	2.288	1989187.214	506365.835
5	S15°06'42"E	8.194	1989387.129	506596.450	48	49	N46°38'58"E	1.511	1989188.251	506366.933
6	S 1°41'07"E	10.640	1989376.494	506596.763	49	50	N27°30'03"E	17.180	1989203.491	506374.866
7	S12°30'43"E	5.881	1989370.752	506598.037	50	51	N30°21'26"E	26.031	1989225.953	506388.022
8	S13°40'16"E	5.387	1989365.515	506599.310	51	52	N44°05'20"E	19.243	1989239.775	506401.411
9	S 8°27'51"E	5.932	1989359.651	506600.183	52	53	N42°34'47"E	38.246	1989267.936	506427.289
10	S 3°16'18"W	0.768	1989358.884	506600.139	53	54	N34°46'49"E	17.528	1989282.333	506437.288
11	S69°41'19"E	4.247	1989357.410	506604.122	54	55	N18°33'36"E	9.936	1989291.753	506440.451
12	S24°43'37"E	31.451	1989328.842	506617.278	55	56	N11°32'31"E	19.547	1989310.905	506444.362
13	S47°13'55"W	30.745	1989307.966	506594.708	56	57	N 1°51'58"W	28.780	1989339.669	506443.425
14	N70°14'15"W	18.791	1989314.319	506577.024	57	58	N18°15'02"W	30.533	1989368.666	506433.862
15	N58°43'03"W	8.952	1989318.967	506569.373	58	59	N 2°07'16"W	11.247	1989379.905	506433.446
16	N77°09'41"W	17.512	1989322.859	506552.300	59	60	N 7°58'11"W	20.788	1989400.492	506430.564
17	S62°21'25"W	19.621	1989313.755	506534.918	60	61	N14°22'34"E	22.307	1989422.101	506436.103
18	S28°43'18"W	12.261	1989303.003	506529.026	61	62	N66°47'37"E	4.529	1989423.885	506440.265
19	S32°20'16"W	29.410	1989278.155	506513.295	62	63	N30°11'38"E	34.140	1989453.394	506457.435
20	S28°00'33"W	31.109	1989250.689	506498.686	63	64	S 74°03'16"E	6.242	1989451.679	506463.437
21	S34°13'18"W	25.618	1989229.507	506484.278	64	65	N59°12'23"E	20.631	1989462.241	506481.159
22	S38°32'17"W	65.541	1989178.241	506443.444	65	66	S77°00'18"E	33.804	1989454.640	506514.097
23	N71°43'56"W	1.040	1989178.567	506442.456	66	67	S86°38'01"E	8.017	1989454.169	506522.101
24	S38°07'27"W	15.423	1989166.434	506432.934	67	68	S69°15'17"E	18.624	1989444.929	506538.270
25	S65°09'14"W	20.302	1989157.904	506414.511	68	69	S85°22'02"E	2.569	1989444.721	506540.831
26	S25°15'48"W	12.703	1989146.415	506409.090	69	70	N32°12'27"E	42.767	1989480.908	506563.625
27	S32°18'09"W	24.965	1989125.314	506395.748	70	71	N55°34'33"W	43.065	1989505.253	506528.102
28	S35°20'17"W	2.208	1989125.512	506394.471	71	72	N 1°05'15"E	12.741	1989517.992	506528.344
29	S10°34'50"W	27.240	1989096.735	506389.470	72	73	N18°56'15"E	16.428	1989533.530	506533.675
30	S10°03'44"W	16.401	1989080.587	506386.604	73	74	N 0°20'01"E	9.311	1989542.842	506533.730
31	S 6°43'26"W	33.780	1989047.040	506382.649	74	75	N43°07'31"W	11.260	1989551.060	506526.032
32	S 1°16'01"W	21.008	1989026.036	506382.185	75	76	N71°05'02"W	3.190	1989552.094	506523.014
33	S10°03'44"W	11.159	1989015.489	506378.540	76	77	N61°01'43"W	14.381	1989559.060	506510.433
34	S 6°01'31"E	10.912	1989004.637	506379.686	77	78	N29°39'00"W	17.702	1989574.444	506501.676
35	S 6°31'30"W	20.391	1988984.379	506377.368	78	79	N10°30'52"E	38.554	1989612.351	506508.711
36	S32°17'20"W	6.349	1988979.012	506373.977	79	80	N22°32'02"E	61.739	1989669.438	506532.222
37	S20°21'23"W	59.854	1988922.896	506353.156	80	81	N31°51'23"E	19.741	1989686.205	506542.641
38	N 3°48'00"W	64.595	1988987.349	506348.875	81	82	N50°42'00"E	14.476	1989695.374	506553.843
39	N 6°43'18"E	23.393	1988901.581	506351.613	82	83	N 6°26'21"E	22.059	1989717.294	506556.317
40	N 0°08'25"E	39.649	1988905.230	506351.710	83	84	N22°32'08"E	144.147	1989850.434	506611.563
41	N 6°28'02"W	10.536	1988906.699	506350.523	84	85	N71°54'37"E	23.129	1989857.615	506633.540
42	N 7°59'52"W	31.752	1988902.142	506346.106	85	86	S69°51'48"E	24.765	1989849.090	506656.800
43	N22°18'33"E	19.521	1988910.202	506353.516	86	87	S27°20'59"E	26.507	1989825.545	506668.976
44	N14°13'14"E	20.423	19889130.000	506358.333	87	88	S24°11'14"W	15.533	1989811.376	506662.613
					88	89	S18°42'41"E	5.623	1989806.050	506664.417
					89	90	N82°01'38"E	3.872	1989806.587	506668.252
					90	91	N63°50'24"E	3.555	1989808.155	506671.443
					91	92	N13°24'49"W	9.323	1989817.225	506669.285
					92	93	N76°16'07"E	25.813	1989823.352	506694.360
					93	94	N70°22'55"E	62.446	1989844.319	506753.182
					94	95	N61°10'15"E	12.751	1989850.467	506764.553

Estación / Punto Vis.	Azimut	Distancia	Y	X	Estación / Punto Vis.	Azimut	Distancia	Y	X
1701 1702	S22°31'09"W	38.759	1990364.810	507323.810	1763 1764	N39°31'24"W	23.511	1989667.003	507246.727
1702 1703	S50°29'25"W	47.245	1990334.753	507287.360	1764 1765	N60°48'35"W	11.081	1989672.407	507237.053
1703 1704	N76°51'13"W	35.238	1990342.767	507253.045	1765 1766	N27°19'54"W	30.952	1989699.904	507222.842
1704 1705	S70°07'29"W	14.400	1990337.871	507239.503	1766 1767	N52°43'01"W	2.072	1989701.158	507221.194
1705 1706	S48°08'11"W	58.266	1990298.987	507196.111	1767 1768	N24°28'42"W	26.269	1989725.066	507210.309
1706 1707	S81°46'35"W	2.429	1990298.640	507193.706	1768 1769	N37°58'26"W	8.807	1989732.009	507204.890
1707 1708	S21°30'30"W	6.996	1990292.131	507191.141	1769 1770	N49°07'20"W	55.303	1989768.202	507163.075
1708 1709	S33°13'00"W	11.503	1990282.507	507184.840	1770 1771	N32°51'25"W	31.299	1989794.494	507146.094
1709 1710	S46°52'14"W	24.618	1990265.678	507166.874	1771 1772	N23°48'45"W	30.924	1989822.785	507133.609
1710 1711	N85°38'27"W	35.754	1990268.395	507131.223	1772 1773	N 8°17'49"W	25.596	1989848.114	507129.915
1711 1712	S14°40'50"W	49.896	1990220.128	507118.578	1773 1774	N19°25'45"W	6.390	1989854.140	507127.789
1712 1713	S77°44'41"E	22.423	1990215.368	507140.490	1774 1775	N42°04'09"W	17.258	1989866.951	507116.226
1713 1714	S82°07'08"E	34.097	1990210.693	507174.265	1775 1776	N56°30'17"W	36.499	1989887.093	507085.789
1714 1715	S53°42'24"E	16.517	1990200.916	507187.578	1776 1777	N19°55'58"W	25.061	1989910.653	507077.245
1715 1716	S28°56'49"E	18.584	1990184.654	507196.572	1777 1778	N47°33'11"W	20.499	1989924.488	507062.119
1716 1717	S 2°54'04"W	52.078	1990132.643	507193.937	1778 1779	N62°58'54"W	16.145	1989931.822	507047.736
1717 1718	S33°48'15"W	29.220	1990108.363	507177.680	1779 1780	N75°46'34"W	19.888	1989936.709	507028.458
1718 1719	S14°01'735"W	13.831	1990094.960	507174.265	1780 1781	S70°07'40"W	14.888	1989931.648	507014.457
1719 1720	S31°20'55"W	49.052	1990053.068	507148.746	1781 1782	S53°27'01"W	15.751	1989922.268	507001.803
1720 1721	S43°01'24"W	17.627	1990040.213	507136.686	1782 1783	S17°13'14"W	18.273	1989924.814	506996.394
1721 1722	S 9°45'27"E	22.761	1990017.782	507140.543	1783 1784	S10°07'42"W	22.383	1989882.780	506992.457
1722 1723	N70°34'18"E	20.846	1990024.716	507160.203	1784 1785	S 2°02'07"E	34.139	1989848.663	506993.670
1723 1724	N54°15'27"E	9.240	1990030.113	507167.702	1785 1786	S23°13'35"W	62.662	1989791.137	506968.824
1724 1725	N75°14'47"E	30.307	1990037.831	507197.010	1786 1787	S 6°28'09"E	41.151	1989750.249	506973.460
1725 1726	N63°39'16"E	5.585	1990040.310	507202.015	1787 1788	S16°11'40"W	19.408	1989731.610	506968.048
1726 1727	N44°59'19"E	6.597	1990044.976	507206.680	1788 1789	S12°40'19"E	10.968	1989720.900	506970.454
1727 1728	N57°17'39"E	27.316	1990059.735	507229.664	1789 1790	S 2°46'43"E	52.781	1989668.190	506973.012
1728 1729	S47°38'54"E	15.145	1990049.532	507240.857	1790 1791	S51°44'12"W	19.575	1989656.068	506957.643
1729 1730	S22°38'14"E	15.512	1990035.215	507246.828	1791 1792	N78°27'43"W	24.540	1989660.976	506933.599
1730 1731	S 6°43'44"W	17.756	1990017.582	507244.747	1792 1793	N60°28'18"W	18.766	1989670.225	506917.271
1731 1732	S56°11'03"W	10.081	1990011.971	507236.372	1793 1794	N40°37'54"W	39.156	1989699.941	506891.773
1732 1733	S41°41'17"W	33.479	1989986.970	507214.106	1794 1795	N65°34'05"W	25.342	1989710.423	506888.700
1733 1734	S19°25'22"W	32.574	1989956.250	507203.274	1795 1796	N10°50'41"W	30.208	1989740.091	506863.016
1734 1735	S60°49'41"E	5.605	1989953.518	507208.167	1796 1797	N 6°01'07"E	9.608	1989749.646	506864.024
1735 1736	S82°16'00"E	39.977	1989948.138	507247.781	1797 1798	N13°22'01"W	3.616	1989753.164	506863.188
1736 1737	S75°40'14"E	22.635	1989942.536	507269.712	1798 1799	S85°58'24"W	8.419	1989752.573	506854.789
1737 1738	S87°10'49"E	20.018	1989941.552	507289.705	1799 1800	S77°52'11"W	65.360	1989738.839	506790.889
1738 1739	S79°08'42"E	20.016	1989937.782	507309.363	1800 1801	S83°11'15"W	21.635	1989736.272	506769.406
1739 1740	S83°47'04"E	28.153	1989934.734	507337.351	1801 1802	S63°01'05"W	34.843	1989720.464	506738.356
1740 1741	S81°57'16"E	38.062	1989929.407	507375.038	1802 1803	S53°22'35"W	13.230	1989712.571	506727.738
1741 1742	S00°18'16"E	17.090	1989912.317	507375.129	1803 1804	S39°59'54"W	61.449	1989665.498	506688.241
1742 1743	S87°40'42"E	8.727	1989911.963	507383.849	1804 1805	S26°49'32"W	21.200	1989646.579	506678.674
1743 1744	S26°33'40"W	32.349	1989883.029	507369.384	1805 1806	S20°02'53"W	22.802	1989625.159	506670.857
1744 1745	N80°19'21"W	26.463	1989887.477	507343.298	1806 1807	S37°50'40"W	14.847	1989613.435	506661.748
1745 1746	S88°09'33"W	36.721	1989886.298	507306.596	1807 1808	S18°03'38"W	16.930	1989597.339	506656.499
1746 1747	S70°48'17"W	35.462	1989874.638	507273.105	1808 1809	S31°47'08"W	28.071	1989573.478	506641.713
1747 1748	S62°30'28"W	22.933	1989864.051	507252.762	1809 1810	S 5°01'53"W	14.456	1989559.077	506640.445
1748 1749	S35°32'03"W	32.216	1989837.835	507234.038	1810 1811	S11°31'00"E	35.474	1989524.317	506647.528
1749 1750	S66°41'23"W	3.840	1989836.315	507230.511	1811 1812	S28°44'22"W	36.877	1989491.983	506629.796
1750 1751	S26°06'37"W	1.201	1989835.237	507229.983	1812 1813	S61°18'24"W	19.089	1989482.818	506613.051
1751 1752	S 8°02'18"W	14.821	1989820.561	507227.910	1813 1814	S39°05'13"W	4.334	1989479.453	506610.318
1752 1753	S00°43'52"W	18.888	1989801.675	507227.669	1814 1815	S75°22'31"W	15.361	1989475.575	506595.455
1753 1754	S37°37'52"E	13.297	1989791.145	507235.788	1815 1816	S51°15'41"W	18.000	1989464.311	506581.415
1754 1755	S34°52'35"E	24.950	1989770.676	507250.055	1816 1817	S28°59'54"W	5.960	1989459.098	506578.825
1755 1756	S26°56'39"E	30.365	1989743.607	507263.814	1817 1818	S00°30'44"E	32.936	1989426.164	506578.820
1756 1757	S16°13'12"E	28.783	1989715.970	507271.854	1818 1819	S45°29'10"W	1.037	1989425.437	506579.559
1757 1758	S20°56'27"E	20.022	1989697.270	507279.009	1819 1	S33°57'45"E	3.995	1989422.123	506581.791
1758 1759	S31°09'26"E	22.497	1989678.018	507290.649					
1759 1760	S 9°08'44"W	6.978	1989671.130	507289.540					
1760 1761	S28°30'08"E	15.992	1989657.076	507297.171					
1761 1762	S62°46'30"W	18.716	1989648.514	507280.529					
1762 1763	N88°55'33"W	18.842	1989648.867	507261.690					

SUMA= 30219.020

SUPERFICIE DEL POLIGONO = 259-27-30 Has.

