

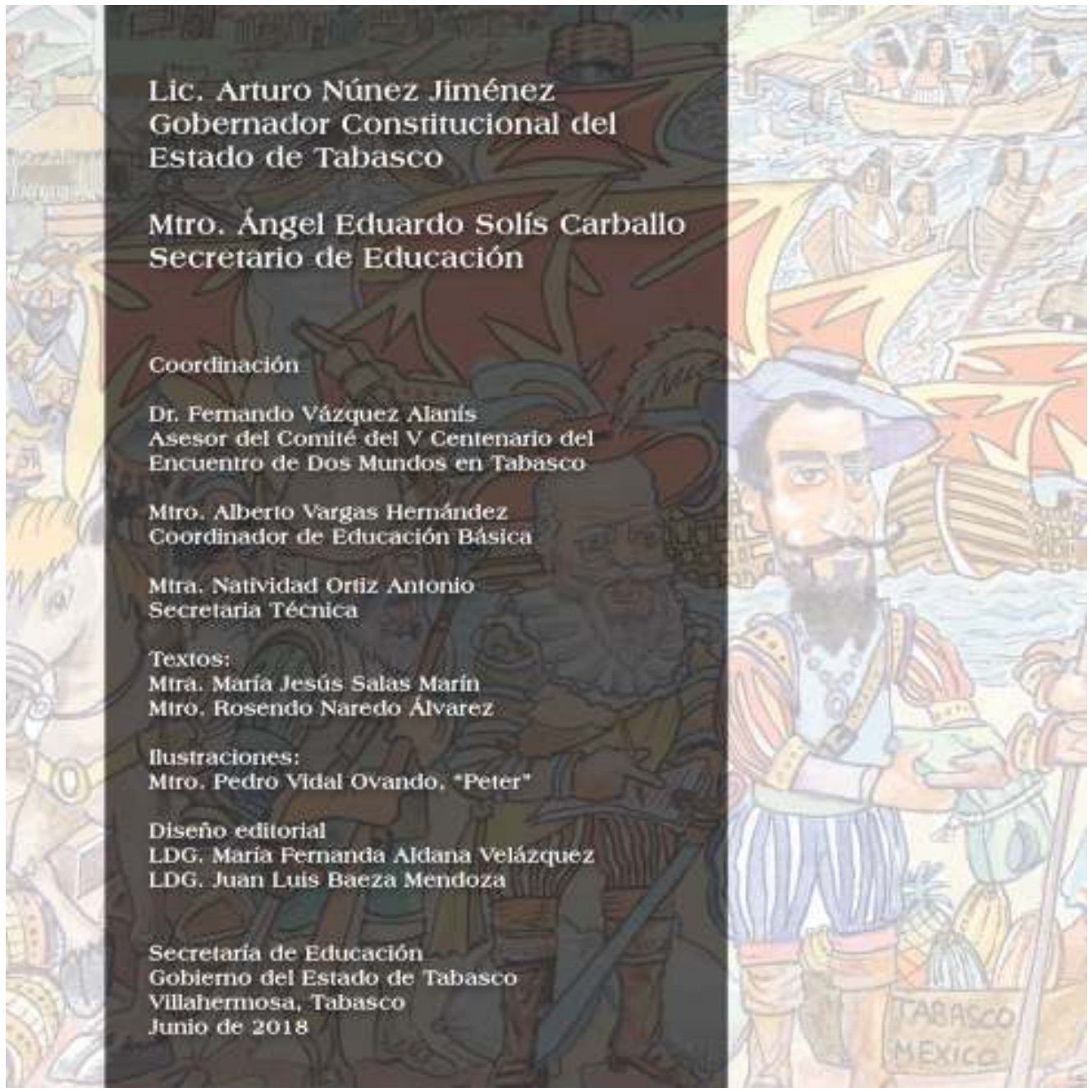


SE
Secretaría de
Educación



V Centenario del Encuentro de Dos Mundos en Tabasco





Lic. Arturo Núñez Jiménez
Gobernador Constitucional del
Estado de Tabasco

Mtro. Ángel Eduardo Solís Carballo
Secretario de Educación

Coordinación

Dr. Fernando Vázquez Alanís
Asesor del Comité del V Centenario del
Encuentro de Dos Mundos en Tabasco

Mtro. Alberto Vargas Hernández
Coordinador de Educación Básica

Mtra. Natividad Ortiz Antonio
Secretaría Técnica

Textos:

Mtra. María Jesús Salas Marín
Mtro. Rosendo Naredo Álvarez

Ilustraciones:

Mtro. Pedro Vidal Ovando, "Peter"

Diseño editorial

LDG. María Fernanda Aidana Velázquez
LDG. Juan Luis Baeza Mendoza

Secretaría de Educación
Gobierno del Estado de Tabasco
Villahermosa, Tabasco
Junio de 2018

PRESENTACIÓN

En el marco del acontecimiento histórico, 500 años del Encuentro de Dos Mundos en Tabasco, el Gobierno del Estado conmemora este importante hecho para valorar la grandeza que ha existido en nuestra entidad desde sus orígenes y las aportaciones de la cultura española que han conformado la sociedad actual.

Esta publicación presenta el recorrido que hizo el expedicionario español, Capitán Juan de Grijalva de Cuéllar desde su salida de la Isla de Santiago de Cuba en la segunda expedición a tierras mexicanas en 1518, hasta su regreso, después de explorar las costas del Golfo de México.

Su contenido va dirigido a padres de familia, alumnos, maestros y público en general, para conocer brevemente los hechos históricos acontecidos en el contexto del “Encuentro de Dos Mundos en Tabasco”.


Cabe aclarar que este documento incluye nombres actuales de países, regiones, ciudades y pueblos, para una mejor contextualización de los lugares.

Esta historia se remonta al tiempo cuando Cristóbal Colón descubrió América el 12 de octubre de 1492, marcando para el mundo entero el comienzo de una nueva época. Las expediciones dieron inicio con la idea de explorar, conquistar y colonizar nuevas tierras porque creían que poseían riquezas fabulosas.

Las primeras en ser colonizadas fueron las islas de Cuba, de donde partirían las futuras expediciones a tierras firmes.


La primera expedición la realizó Francisco Hernández de Córdoba, en 1518, descubriendo Yucatán.





Después del descubrimiento de Yucatán, Diego de Velázquez acordó enviar una nueva expedición formada por cuatro navíos al mando del capitán Juan de Grijalva. En esa expedición lo acompañaron: Pedro de Alvarado, Francisco de Montejo, Alonso Dávila y un futuro historiador de la conquista de México, Bernal Díaz del Castillo, además del piloto Antón Alóminos, entre los personajes más importantes en su época.

Comienza la aventura por el Golfo de México, la tripulación se hizo a la mar, integrada por más de 200 hombres al mando del Capitán Juan de Grijalva de Cuéllar.




Siguieron la ruta de Francisco Hernández de Córdoba y llegaron a la Isla de Cozumel que Grijalva llamó de la Santa Cruz.

Continuaron su recorrido bordeando la península de Yucatán, pasando por la Bahía de la Ascensión, después por Zama (actualmente Tulum), llegaron a Cabo Catoche y pasaron por las costas de Campeche.



Arribaron a Chakán Putum, hoy Champotón, habitada por la etnia Putum del señorío maya-chontal, donde tuvieron un fuerte enfrentamiento con los nativos, resultando vencedores los españoles.




Continuando su travesía, el Capitán Grijalva llegó a la Laguna de Términos integrada por: Isla Aguada, Isla del Carmen y Ciudad del Carmen; más adelante encontraron la desembocadura de un río muy grande, caudaloso y ancho, al que los originarios del lugar lo llamaban *de Tabasco*, rodeado de manglares y pantanos.



Juan de Grijalva de Cuéllar llegó hasta la desembocadura de este gran río el 8 de Junio de 1518, y fue tal su admiración y asombro, que en ese momento la tripulación exclamó con júbilo, “esto se llamará de hoy en adelante: **RÍO GRIJALVA**, en honor a su Capitán!”

Juan de Grijalva se dio cuenta de que estas tierras estaban habitadas, al ver que se acercaban algunos nativos en pequeñas embarcaciones para saber si su llegada era en son de paz o de guerra.




El capitán con apoyo de dos indígenas mayas les explicó el motivo de su llegada y los abrazó en señal de paz. Los nativos convinieron que la paz era buena, por lo que trajeron diversos tipos de comida, pescado, gallinas, fruta de zapotes, pan de maíz y unos braseros con ascuas y sahumerios; les presentaron algunas joyas de oro que les entregaron de buena

voluntad, aclarándoles que no tenían más oro que darles, “que más adelante, donde se pone el sol, había mucho; y decían; Culúa, Culúa.”

Más adelante, siguieron su travesía hasta Veracruz donde hallaron los ríos Coatzacoalcos y Papaloapan; como había llegado a oídos de los españoles que existía una gran población que llamaban México-Tenochtitlán en donde existía una gran cantidad de oro, deseaban llegar hasta ese lugar.





Juan de Grijalva llega a Santa María de las Nieves hoy San Juan de Ulúa, en el estado de Veracruz el 19 de junio de 1518.

En contra de la opinión de sus oficiales, Juan de Grijalva no funda una colonia en San Juan de Ulúa, pues no tenía las instrucciones precisas del Gobernador Diego de Velázquez para hacerlo.




Las condiciones de los expedicionarios no eran propicias para continuar explorando el territorio mexicano, debido a que habían sufrido bajas en la tripulación, tenían heridos que necesitaban atención y estaban consumiendo las últimas raciones de comida que habían traído de España.




Además, las condiciones climatológicas del lugar eran difíciles, había muchos mosquitos y los navíos necesitaban ser reparados.

En este lugar Juan de Grijalva discute con Pedro de Alvarado por haberse separado de la expedición cuando entraron al río Papaloapan, al que habían puesto el nombre de Alvarado.

Lo envía de vuelta a Cuba con los soldados que estaban enfermos, con el propósito de buscar refuerzos y entregar a Diego de Velázquez, el oro que habían recogido, así como las prendas de mantas.






Recordando las palabras de los nativos mayas-chontales, se habían enterado que existía un imperio mexica gobernado por un gran señor al que llamaban Moctezuma II, que era “poderoso y rico en oro”.

Los españoles continuaban con la idea de ir a ese lugar, sin embargo, llegaron a la desembocadura del río Pánuco, ubicado en lo que es hoy el estado de Tamaulipas.

Para este tiempo, la tripulación de Juan de Grijalva de Cuéllar llevaba navegando más de cinco meses y, las provisiones cada vez eran más escasas, por lo que decidió regresar a Cuba.



Al regresar a Santiago de Cuba, el capitán Grijalva fue reprendido y destituido por el Gobernador Diego de Velázquez por no haber colonizado las tierras que había explorado y descubierto.

Después de su destitución por Diego de Velázquez, Grijalva se puso a las órdenes del Coronel Pedro Arias Dávila, conocido como Pedrarias que recién iniciaba las exploraciones en América Central. Navegó hacia lo que hoy es Honduras y Nicaragua



Muere en combate a manos de los nativos de Holancho, Honduras, el 21 de enero de 1527 a la edad de 37 años.